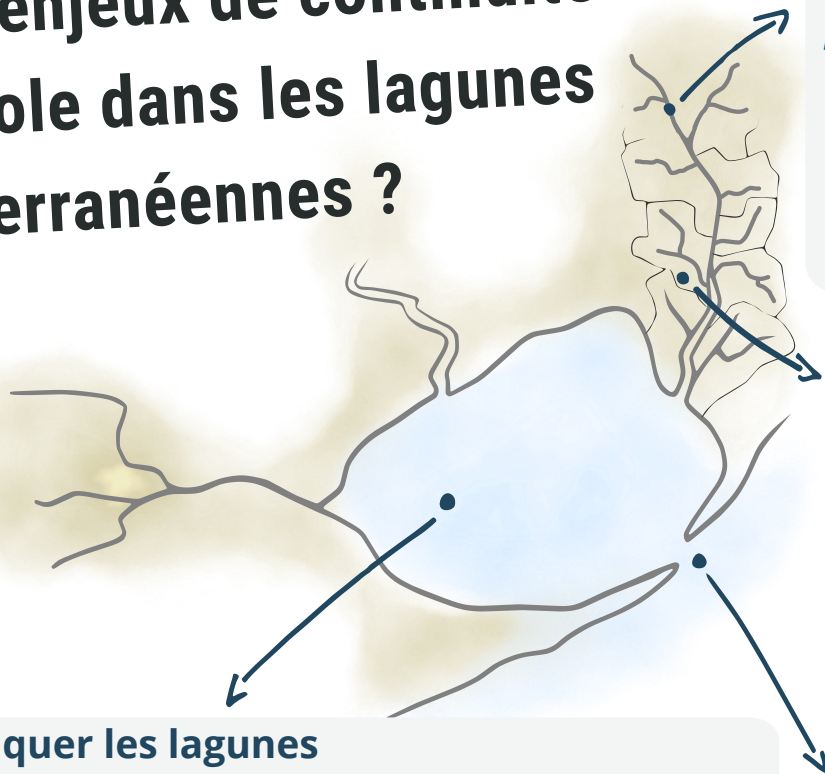


Quels enjeux de continuité piscicole dans les lagunes méditerranéennes ?



Diagnostiquer les lagunes

par Migrateurs Rhône Méditerranée


- 🎯 Préciser les potentialités de colonisation des lagunes par les poissons migrateurs.
- ⚙️ Élaboration d'une méthode de travail standard et applicable à chaque lagune : caractérisation de la **connectivité**, de la **qualité des milieux**, des **pressions**, de la **colonisation** effective et de la **gestion** locale.
- ⇒ Le diagnostic de chaque lagune donne lieu à une fiche lagune, un tableau bilan et des pistes d'actions.



Référencer les obstacles à l'écoulement

par le Pôle-relais lagunes méditerranéennes

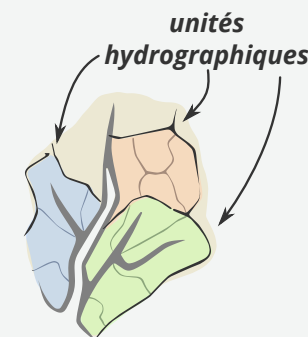
- 🎯 Référencer les obstacles à l'écoulement dans les marais périphériques des lagunes.
- ⚙️ Recensement de terrain, caractérisation des ouvrages et compilation dans une base de données.
- ⇒ 479 ouvrages référencés en 2019 sur 9 marais.



Identifier les unités hydrographiques cohérentes (UHC)

par le Pôle-relais lagunes méditerranéennes

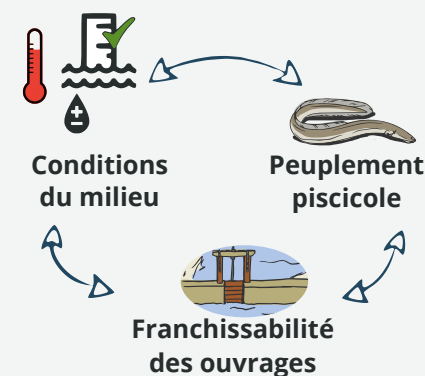
- 🎯 Connaître les unités pertinentes de gestion hydraulique.
- ⚙️ Adaptation d'une méthode Atlantique au contexte méditerranéen.
- ⇒ Cartographie des unités hydrographiques cohérentes de niveau 1 et 2 dans les marais, et établissement d'une fiche bilan pour chaque lagune.



Améliorer les connaissances

par la Tour du Valat

- 🎯 Mieux comprendre la connectivité entre la mer et les milieux lagunaires.
- ⚙️ Etude sur les étangs et marais des anciens salins de Camargue, dont la reconnexion à la mer est engagée depuis 2010.



Pour en savoir plus



Une webconférence du 21 novembre 2019 à retrouver

en **rediffusion live** ou en **vidéo**

et sur www.zones-humides.org/web-conférence-sur-les-milieux-humides

