Evaluation Française des Ecosystèmes et des Services Ecosystémiques (EFESE)

Groupe de travail « Milieux humides »

Mardi 27 octobre 2015

Commissariat général au Développement durable

Direction de l'Eau et de la Biodiversité

Liberté • Égalité • Fraternité
RÉPUBLIQUE FRANÇAISE

Ministère de l'Écologie, du Développement durable et de l'Énergie

- Reconnaître la valeur des écosystèmes pour favoriser les mesures de conservation, de restauration et de compensation

- Mise en place de l'Evaluation française des écosystèmes et des services écosystèmes (EFESE) par le Ministère en charge du développement durable

➔ produire des valeurs caractéristiques des écosystèmes et des services

➔ faciliter la prise en compte de l'impact des décisions sur les écosystèmes

➔ améliorer l'élaboration et le suivi des politiques nationales de biodiversité

Liberté • Égalité • Fraternité
RÉPUBLIQUE FRANÇAISE
Ministère de l'Écologie, du Développement durable et de l'Énergie

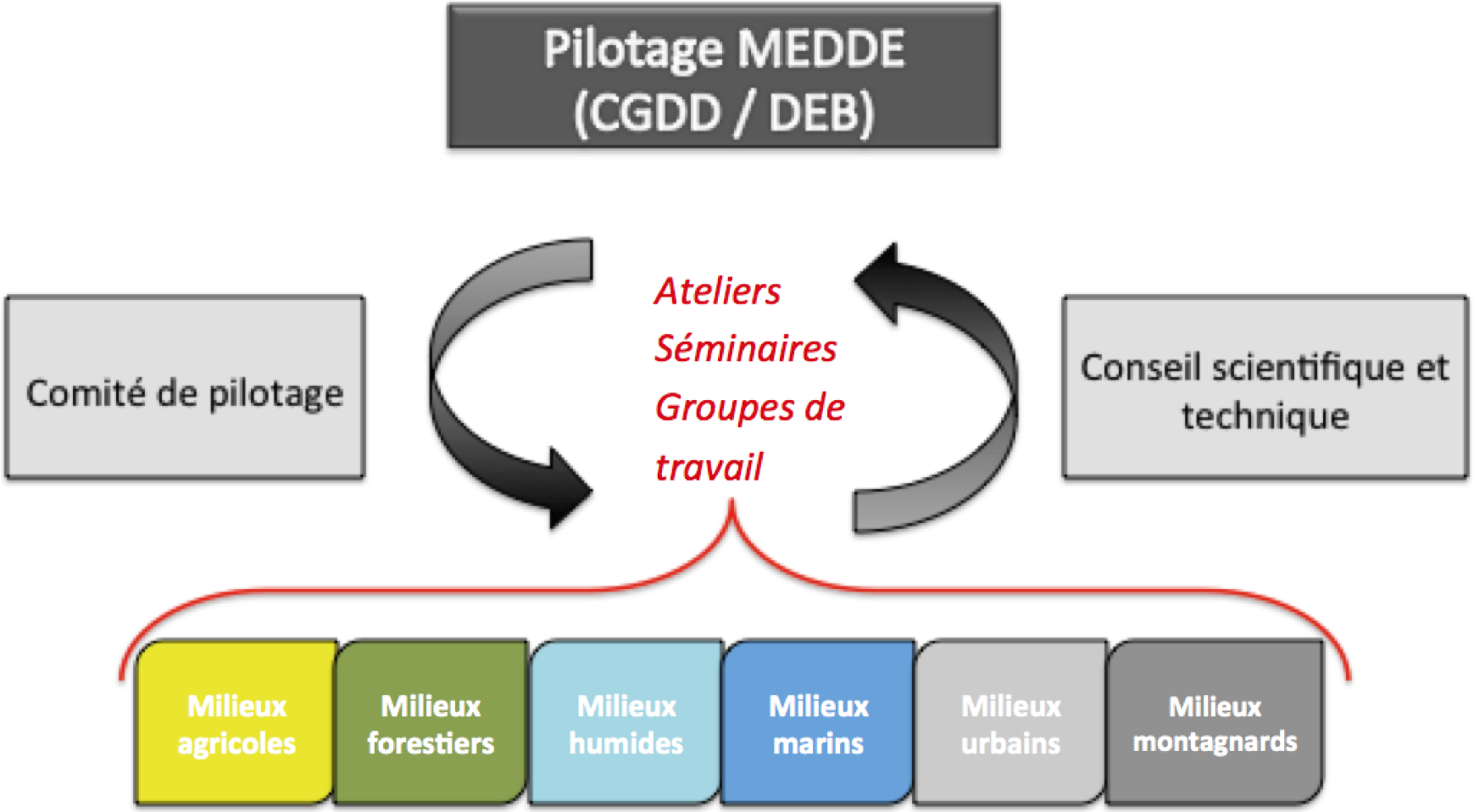

Liberté • Égalité • Fraternité
RÉPUBLIQUE FRANÇAISE
Ministère de l'Écologie, du Développement durable et de l'Énergie

Présentation de l'écosystème

Objectifs

- Choix d'une définition adaptée à l'EFESE :
  - Zones humides, cours d'eau et masses d'eau
- Elaboration d'une typologie

Définition

« Un milieu humide est une portion du territoire, naturelle ou artificielle, caractérisée par la présence d'eau. Un milieu humide peut être ou avoir été en eau, inondé ou gorgé d'eau de façon permanente ou temporaire. L'eau peut y être stagnante ou courante, douce, salée ou saumâtre »

Typologie

Niveau 1	Niveau 2 (Types SDAGE)	Niveau 3 (Sous-types)
Milieux humides métropolitains et ultramarins	1 – Vallées alluviales	1.1 – Ripisylve 1.2 – Prairie inondable 1.3 – Roselière, Cariçaie
	2 – Hauts de bassins versants	2.1 – Marais d'altitude 2.2 - Tourbière
	3 – Régions d'étangs, lacs et milieux humides associés	3.1 – Etang 3.2 – Bordure d'étangs 3.3 – Lac 3.4 – Bordure de lac 3.5 - Prairie inondable 3.6 - Roselière, Cariçaie
	4 – Marais et landes humides de plaines et plateaux	4.1 – Lande humide 4.2 – Prairie tourbeuse 4.3 – Tourbière 4.4 – Pré-salé
	5 – Cours d'eau	5.1 – Torrent 5.2 – Rivière 5.3 – Fleuve et ravine (outre-mer)
	6- Milieux humides artificiels	6.1 - Etang 6.2 – Réservoir, barrage, retenue 6.3– Carrière en eau 6.4- Lagunage 6.5– Canaux

Cartographie

Objectifs

- Recenser les données cartographiques nationales
- Présenter la carte la plus adaptée pour l'EFESE

Cartographie

- Carte des milieux potentiellement humides réalisée par AgroCampusOuest

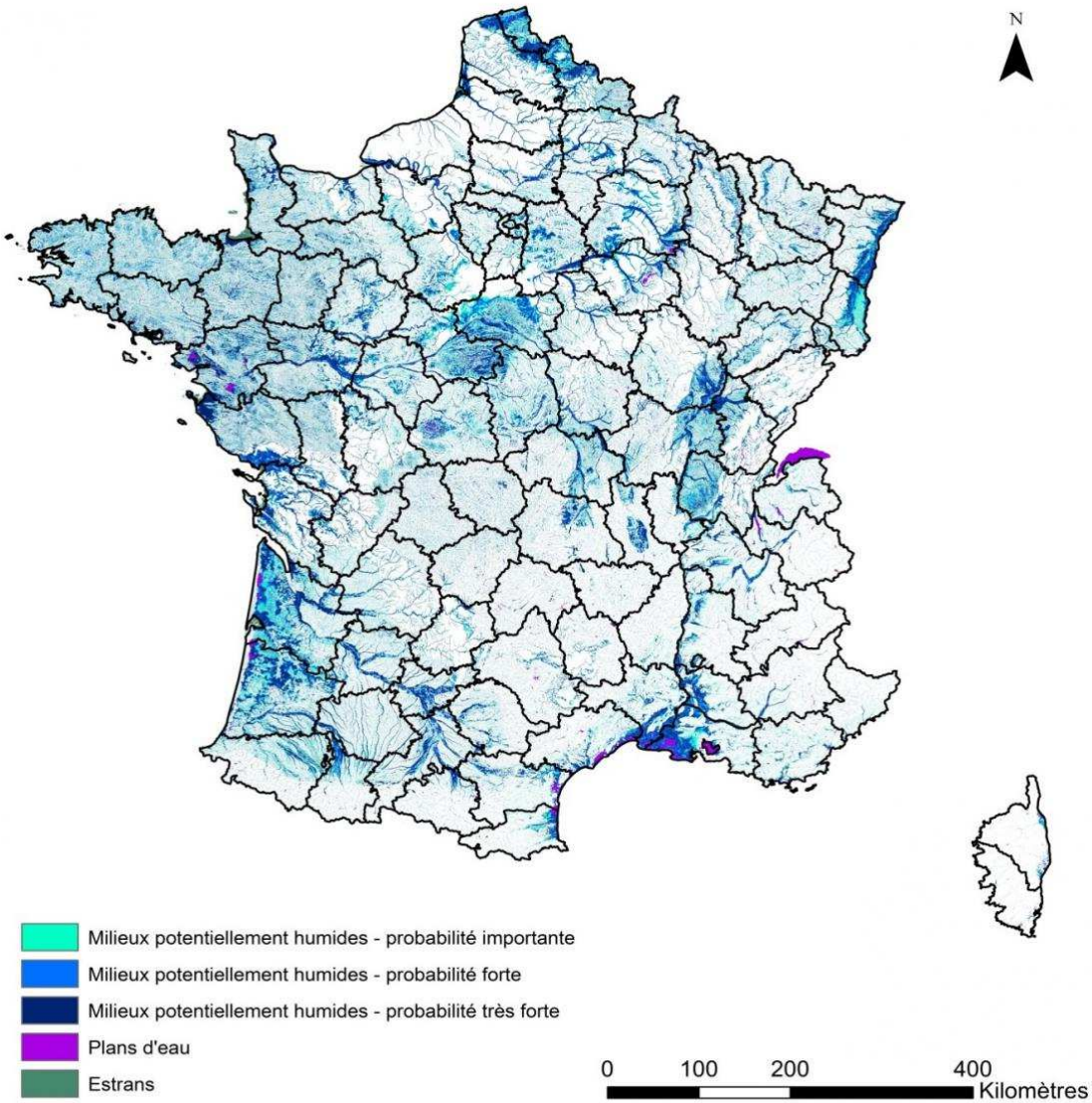

Interactions et interfaces

Objectif du chapitre :

- Décrire les interactions et les interfaces entre les milieux humides et les autres écosystèmes traités dans l'EFESE

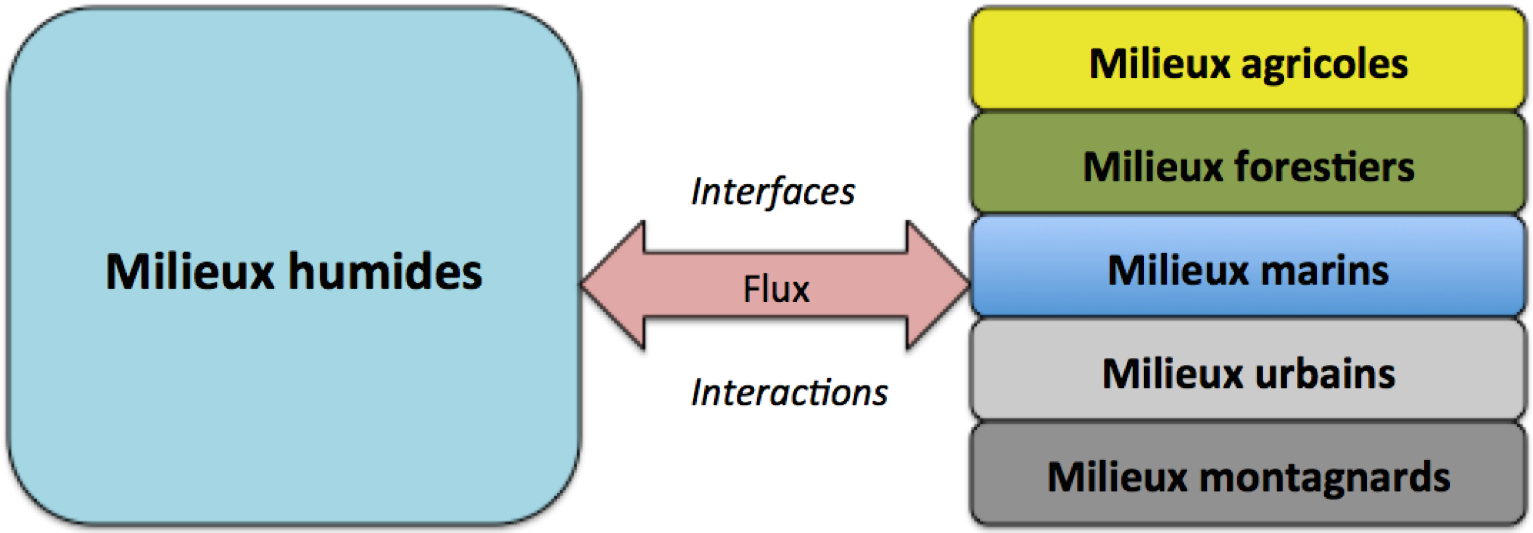

- Travail itératif dépendant des données et des connaissances actuelles

- Deuxième partie du travail : tendances d'évolution sur les prochaines décennies et à moyen terme (50 ans)

- Troisième partie : évaluation socio-économique des principaux services écosystémiques

- Quatrième partie : Présente les différentes options en matière de développement durable et de gestion des milieux humides

Merci pour votre attention

Liberté • Égalité • Fraternité
RÉPUBLIQUE FRANÇAISE

Ministère
de l'Écologie,
du Développement
durable
et de l'Énergie