MINISTÈRE
DE LA TRANSITION
ÉCOLOGIQUE
Liberté
Égalité
Fraternité

Zones humides d'importance internationale et Villes des zones humides au titre de la Convention de Ramsar

Ramsar

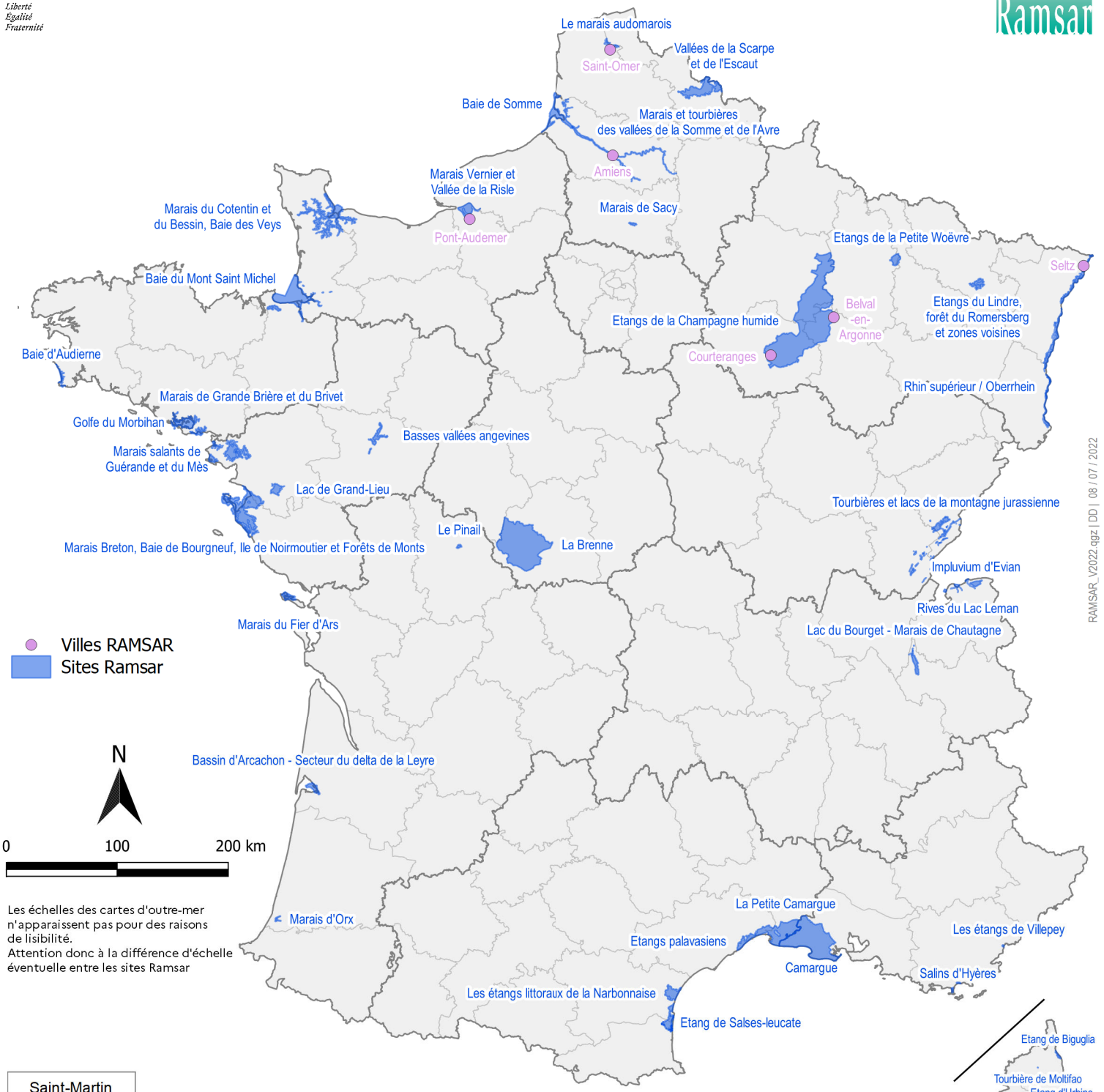

Les échelles des cartes d'outre-mer n'apparaissent pas pour des raisons de lisibilité.
Attention donc à la différence d'échelle éventuelle entre les sites Ramsar

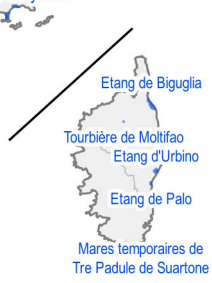

Sources : Inventaire national du patrimoine naturel ; pôle scientifique de la réserve naturelle nationale de Saint-Martin ; Province Sud, Nouvelle-Calédonie ; Agence française pour la biodiversité ; Conservatoire du littoral
Cartographie : DGALN/SAGP/SDP/BCSI

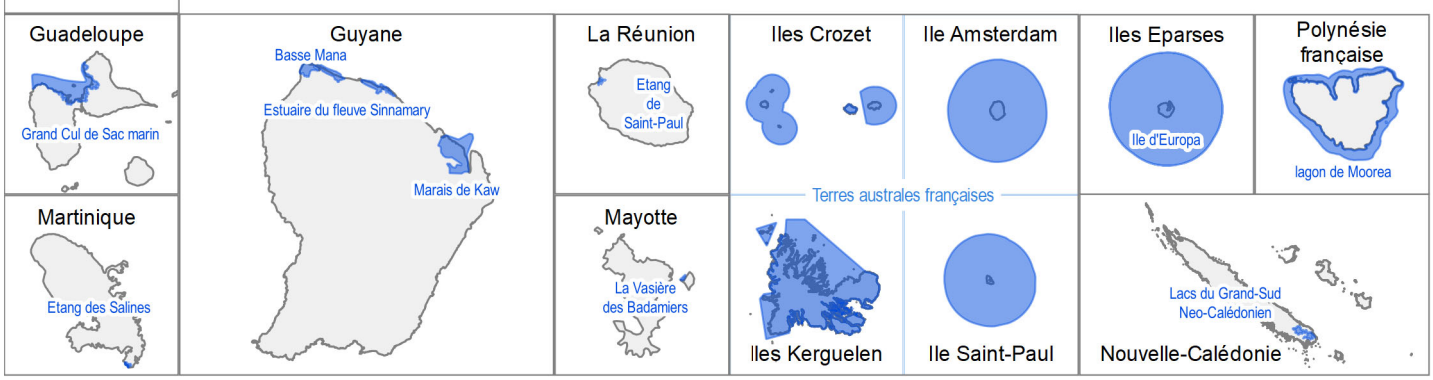

RAMSAR_V2022.qgz | DD | 08 / 07 / 2022