

# Bilan du réseau des sites Ramsar et améliorations de la circulaire relative à la mise en œuvre de la Convention de Ramsar



Eve ALCOULOMBRE

*Ingénieur agronome-environnement*

*Stagiaire MEEM/Ramsar France mars-août 2016*

8<sup>e</sup> Séminaire  
**Ramsar**  
France  
**2016**  
Pont-Audemer  
19-20-21 octobre





# Introduction (1)

- Convention de Ramsar

- ❖ **Traité intergouvernemental**

- ❖ Utilisation rationnelle des milieux humides
- ❖ Réseau mondial de zones humides d'importance internationale
- ❖ Coopération internationale

- ❖ **Adoption : 1971, Ramsar**

- ❖ **Ratification par la France : 1986**

- Mise en œuvre en France


- ❖ **Autorité administrative nationale : ministère en charge de l'écologie**

- ❖ **Plans nationaux en faveur des milieux humides**

- ❖ **Circulaire relative aux sites Ramsar**

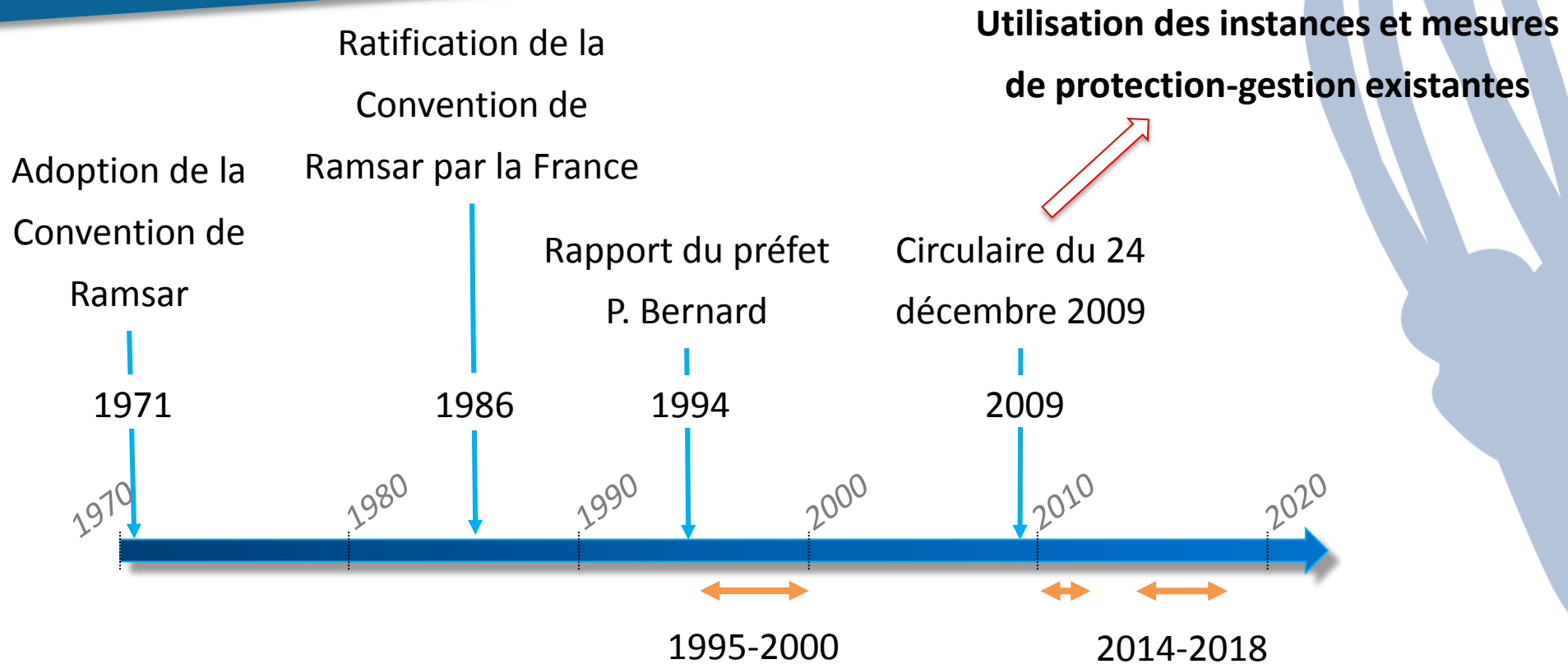


CONVENTION SUR LES ZONES HUMIDES  
(Ramsar, Iran, 1971)





## Introduction (2)



**Utilisation des instances et mesures de protection-gestion existantes**

Adoption de la Convention de Ramsar

Ratification de la Convention de Ramsar par la France

Rapport du préfet P. Bernard

Circulaire du 24 décembre 2009

1971

1986

1994

2009

1970

1980

1990

2000

2010

2020

1995-2000

2014-2018

Plans nationaux d'action relatifs aux milieux humides

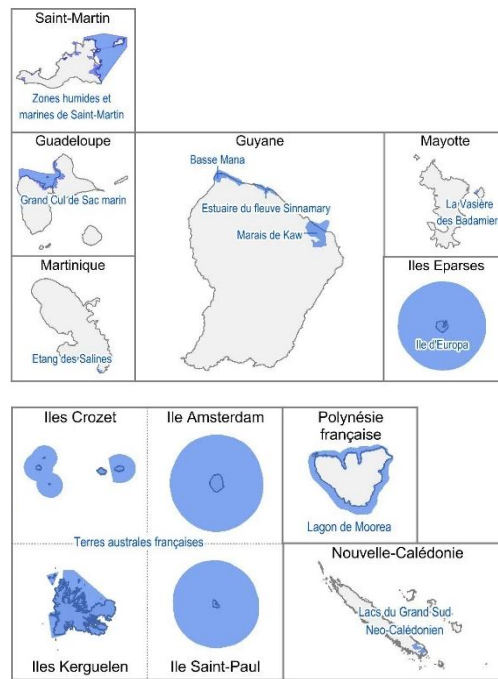
Chronologie de la politique nationale relative à Ramsar et aux milieux humides



# Introduction (3)

## Le réseau français de sites Ramsar

- 44 sites
- Fiche descriptive





## Introduction (4)

- Objectifs
  - ❖ Mieux connaître le réseau de sites Ramsar
  - ❖ Identifier les points d'amélioration de la politique
  - ❖ Relancer la dynamique Ramsar
  
- Méthode utilisée
  - ❖ Groupe de travail national
  - ❖ Enquête nationale
    - ❖ Responsables de sites Ramsar
    - ❖ Services instructeurs de l'État

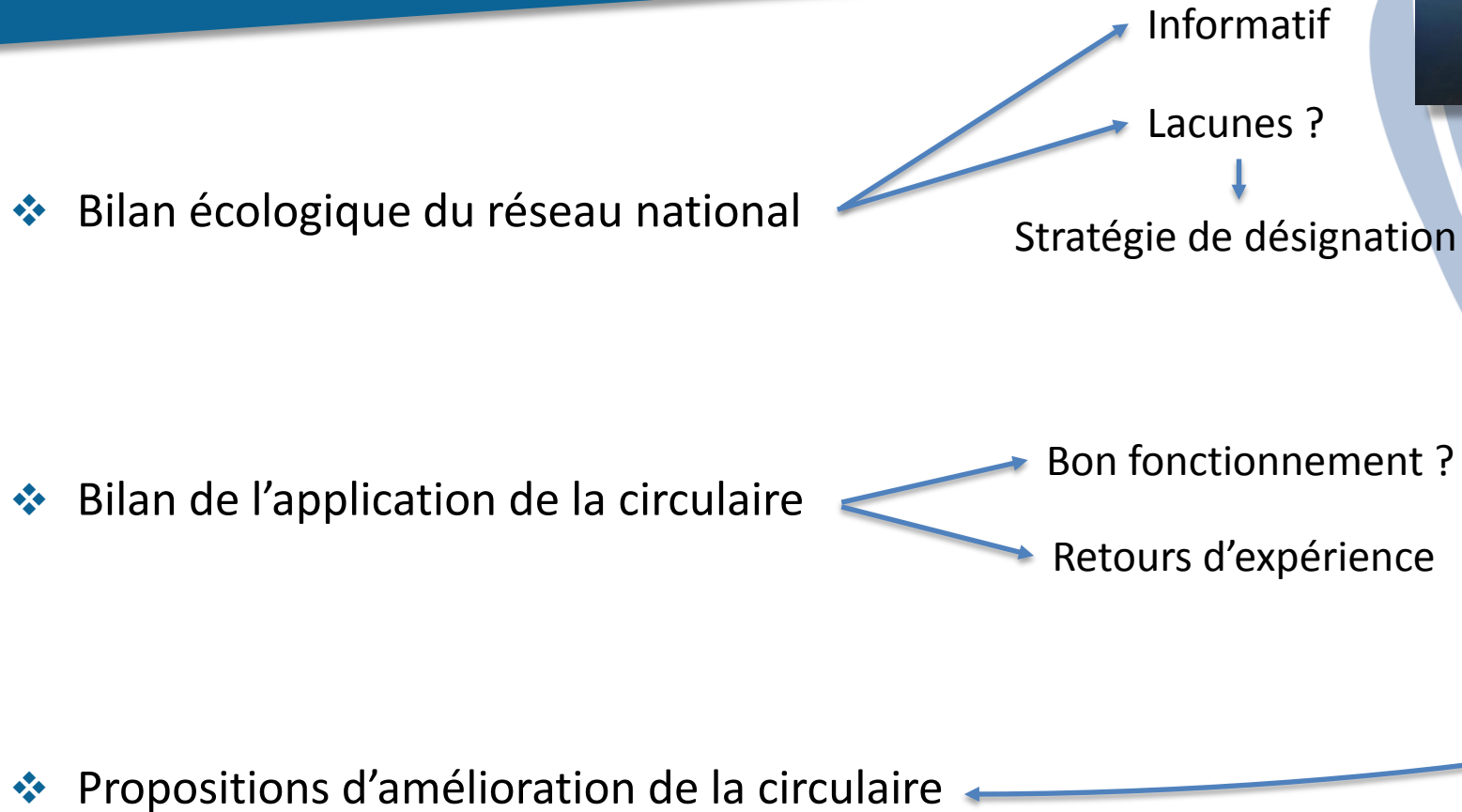


© L-M Préau





© PNRNM





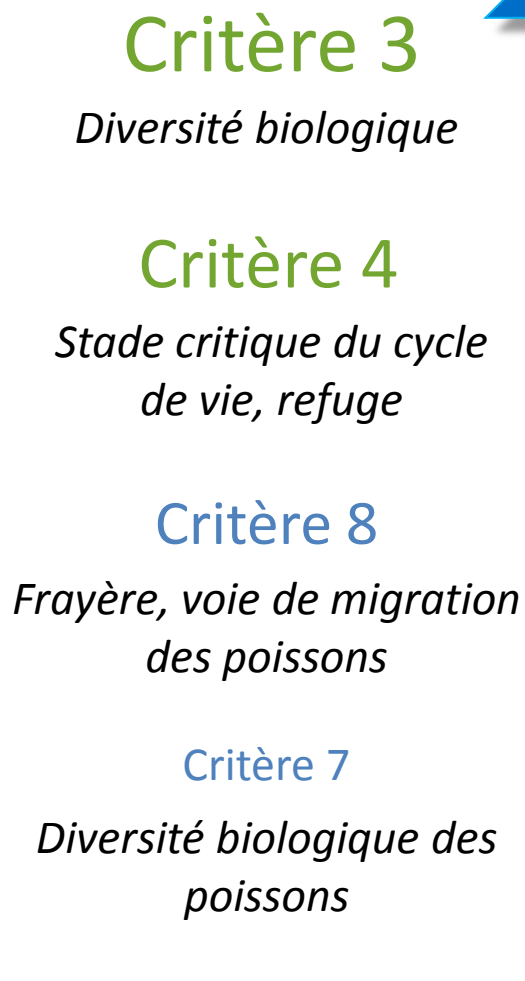
# Bilan écologique du réseau Ramsar (1)

- Critères de désignation
  - ❖ Difficultés d'interprétation
  - ❖ Quotas strictes
  - ❖ Mise à jour des données



© TPM

Nombre de sites



## Critère 2

*Espèces vulnérables, menacées*

## Critère 1

*Unicité, rareté, représentativité de la zone humide*

## Critère 5

*20 000 oiseaux d'eau*

## Critère 6

*1% d'une population d'espèce d'oiseaux d'eau*


## Critère 9

*1% d'une population d'espèce animale (hors oiseaux)*



- Types de zones humides

*Mares ou marais d'eau douce permanents*



*Lagunes saumâtres*



*Rivages de sable ou de galets*



*Cours d'eau permanents*



- ❖ Difficulté d'identification
- ❖ Difficulté dans les correspondances








## Bilan écologique du réseau Ramsar (3)

- Manque de données
  - ❖ Données espèces inexploitable
  - ❖ Surface des types de zones humides
    - ❖ Représentativité des sites Ramsar ?
    - ❖ Comparaison à l'échelle nationale
- Retard dans les mises à jour de données
  - ❖ Modification du service d'information en ligne
- État des lieux écologique limité
  - ❖ S'appuyer sur la stratégie de création d'aires protégées

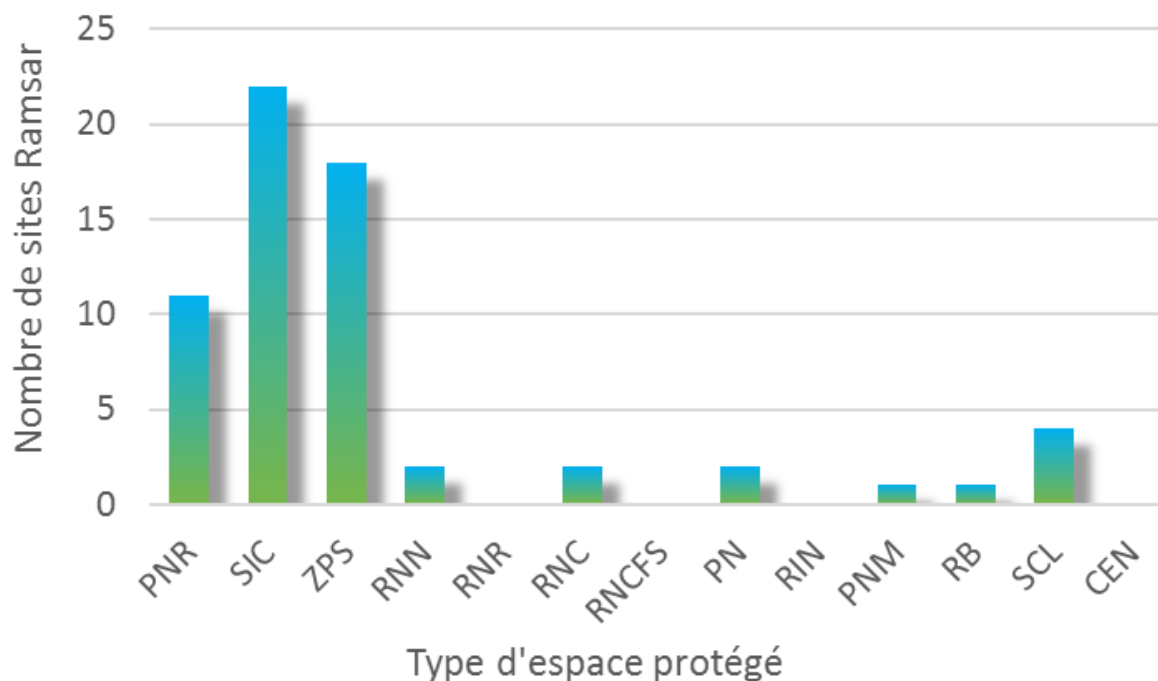




# Bilan de l'application de la circulaire (1)

- Recouvrement par les aires protégées (INPN)

- ❖ Au moins une aire protégée : 41 sites
- ❖ Plus de 80% de surface : 36 sites



© Europe vue du ciel



**Respect des  
préconisations de  
la circulaire**

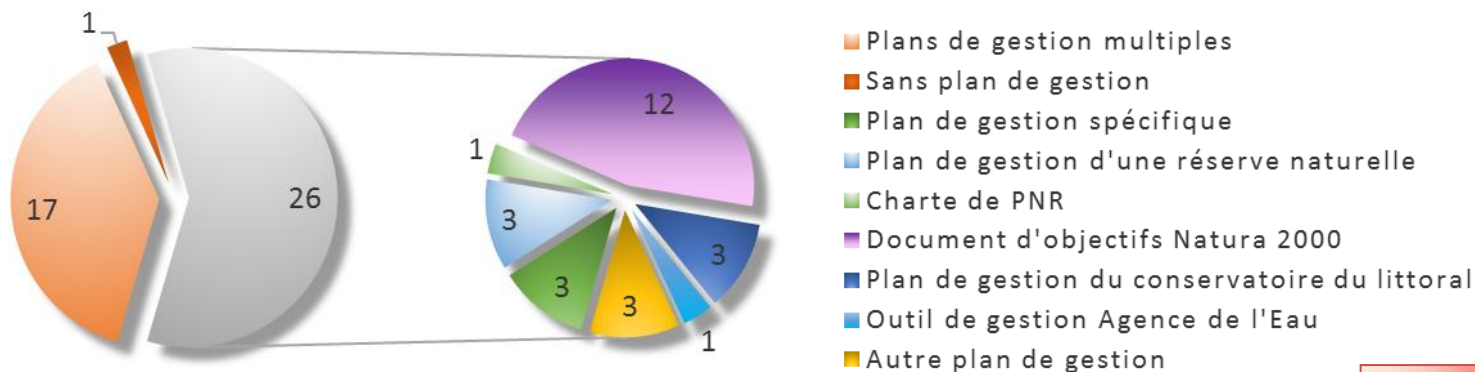
Nombre de sites Ramsar  
recouverts à plus de 80%  
par type d'espace protégé



## Bilan de l'application de la circulaire (2)

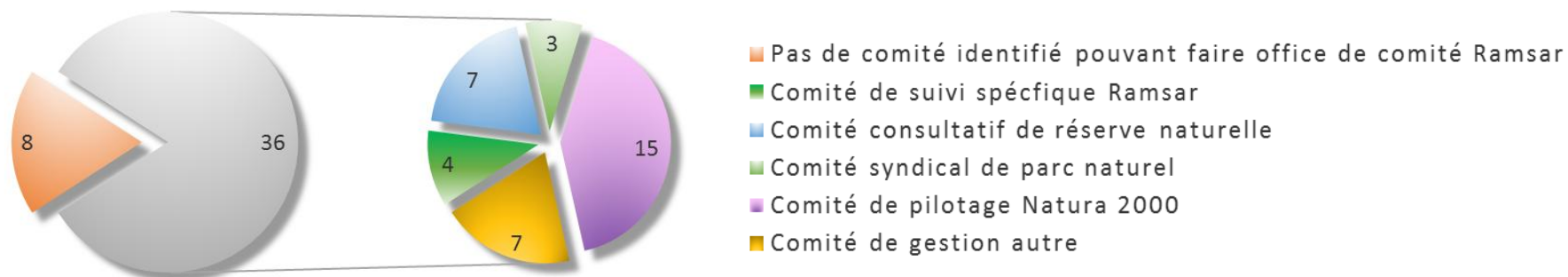
### • Gestion des sites Ramsar

- ❖ Utilisation d'au moins un plan de gestion existant : 40 sites



### • Gouvernance des sites Ramsar

- ❖ Comité de suivi et organisme coordinateur



**Respect des  
préconisations de  
la circulaire**



## Bilan de l'application de la circulaire (3)

- Prise en compte du label Ramsar
  - ❖ Documents de gestion
  - ❖ Faible valorisation du label dans 70% des cas
- Freins identifiés
  - ❖ Méconnaissance du label
  - ❖ Manque de moyens humains et financiers
  - ❖ Superpositions des instances et mesures de protection
  - ❖ Difficultés générales de gestion des milieux humides



**Non abordée  
dans la circulaire**



© Larrey & Roger



## Améliorations possibles de la circulaire (1)

- Redéfinir le label
  - ❖ Reconnaissance internationale
  - ❖ Récompense pour les acteurs locaux
  - ❖ Démarche volontaire
    - ❖ Projet de territoire
  - ❖ Souplesse
    - ❖ Non réglementaire
    - ❖ S'appuie sur des mesures existantes
  - ❖ Mais sans moyen à ce jour
    - ❖ S'appuyer sur les moyens existants



**Insister dans la nouvelle circulaire**



© Ville de Saint-Omer



## Améliorations possibles de la circulaire (2)

- Gestion existante respecte les principes de la Convention
  - ❖ Gestion existante aussi au titre de Ramsar
  - ❖ S'assurer de la gestion totale du site
    - ❖ Respecter les périmètres d'intervention existants
    - ❖ Mettre en place des mesures de gestion
    - ❖ Ajuster les périmètres
- Insister sur l'animation, la valorisation du territoire au titre de Ramsar
  - ❖ Affichage, partenariat, JMZH
- Augmenter les échanges entre acteurs
  - ❖ Procédure de désignation



© Europe vue du ciel

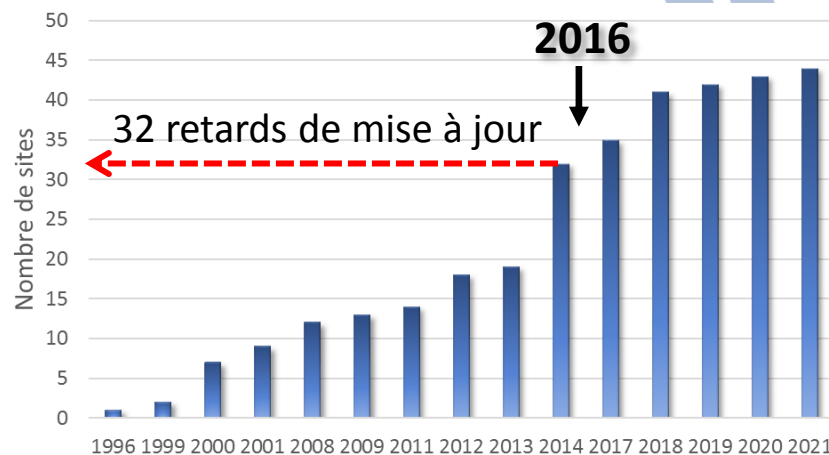




## Améliorations possibles de la circulaire (3)

- Importance du suivi : implication et sollicitation des acteurs

- ❖ Mise à jour des données
- ❖ Procédure à préciser
  
- ❖ Rapports d'activité à mettre en place



Actions de suivi	Fréquence
Mise à jour	6 ans (max)
Bilan général	3 ans
Rapport d'activité	1 an

En parallèle des révisions de documents de gestion

En préparation des COP



## Conclusion

- Candidatures de nouveaux sites en cours
  - ❖ Extension du réseau
  - ❖ Mise à jour de la politique nécessaire
- Label Ramsar support d'un message en faveur des milieux humides
  - ❖ Récompense à faire vivre par la suite pour une meilleure diffusion des idées
  - ❖ Soutien des acteurs locaux et du réseau indispensable



© Guillaume Fatras



© Rivage Salses-Leucate





Merci de votre attention



8<sup>e</sup> Séminaire  
**Ramsar**  
France  
**2016**  
Pont-Audemer  
19-20-21 octobre

